

土地活用意向調査の結果

1) 調査概要

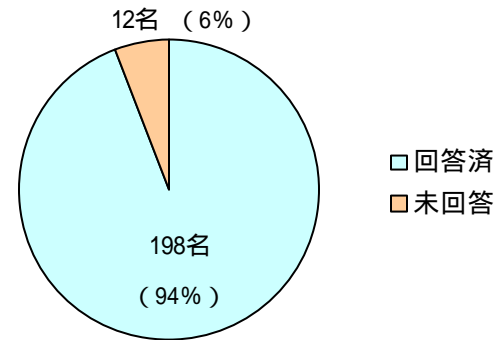
調査期間：平成15年7月14日～8月8日

調査方法：戸別訪問

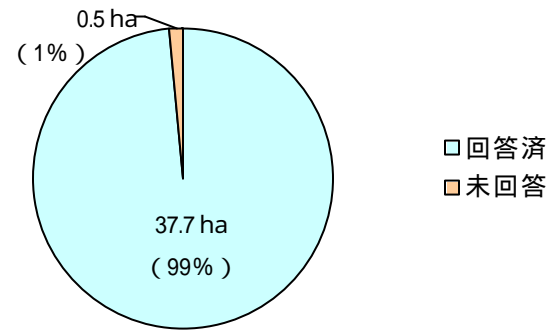
調査状況

| | 調査対象 | 回答済数 | 回答率 |
|------|--------|--------|-----|
| 地権者 | 210名 | 198名 | 94% |
| 権利面積 | 38.2ha | 37.6ha | 98% |

調査状況（人数）



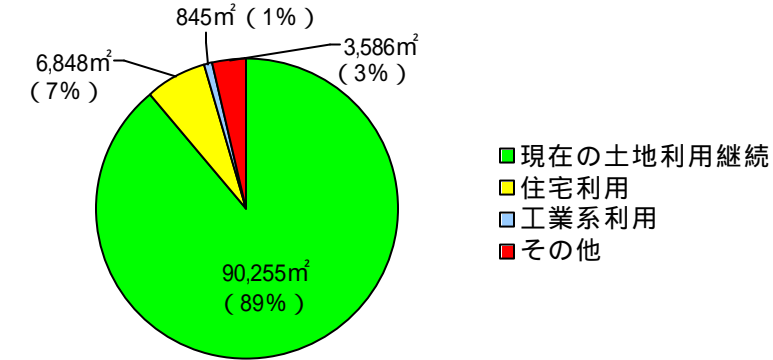
調査状況（面積）



土地活用意向内訳

| | | |
|------------|-----|----------|
| ・現在の土地利用継続 | 17名 | 90,255㎡ |
| ・住宅利用 | 6名 | 6,848㎡ |
| ・工業系利用 | 7名 | 845㎡ |
| ・その他（植木屋等） | 6名 | 3,586㎡ |
| 合計 | 36名 | 101,534㎡ |

土地活用意向内訳

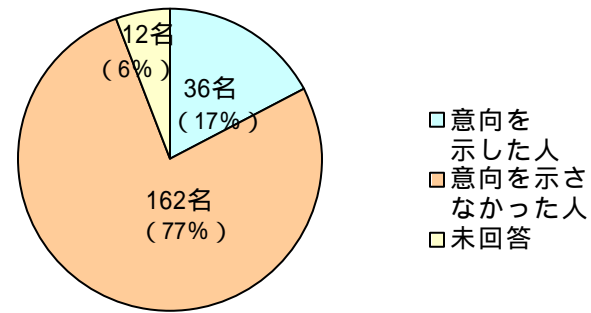


2) 調査結果

土地活用意向を示した者

36名（全地権者に対する割合 17%）

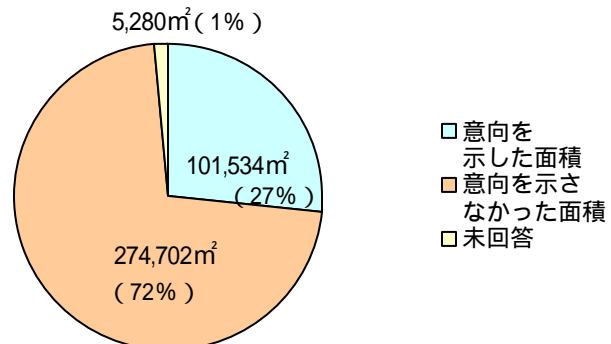
土地活用意向（人数）



土地活用意向を示した面積

101,534㎡（全権利面積に対する割合 27%）

土地活用意向（面積）



土地活用意向の傾向

- ・現在の土地利用継続の意向が多かった。
- ・現在の土地利用継続の意向に比べ、住宅利用の意向が少なかった。
- ・特徴的には、計画地の東南の角部と南西の角部に土地利用継続の意向が多かった。

《土地活用意向調査状況図》

